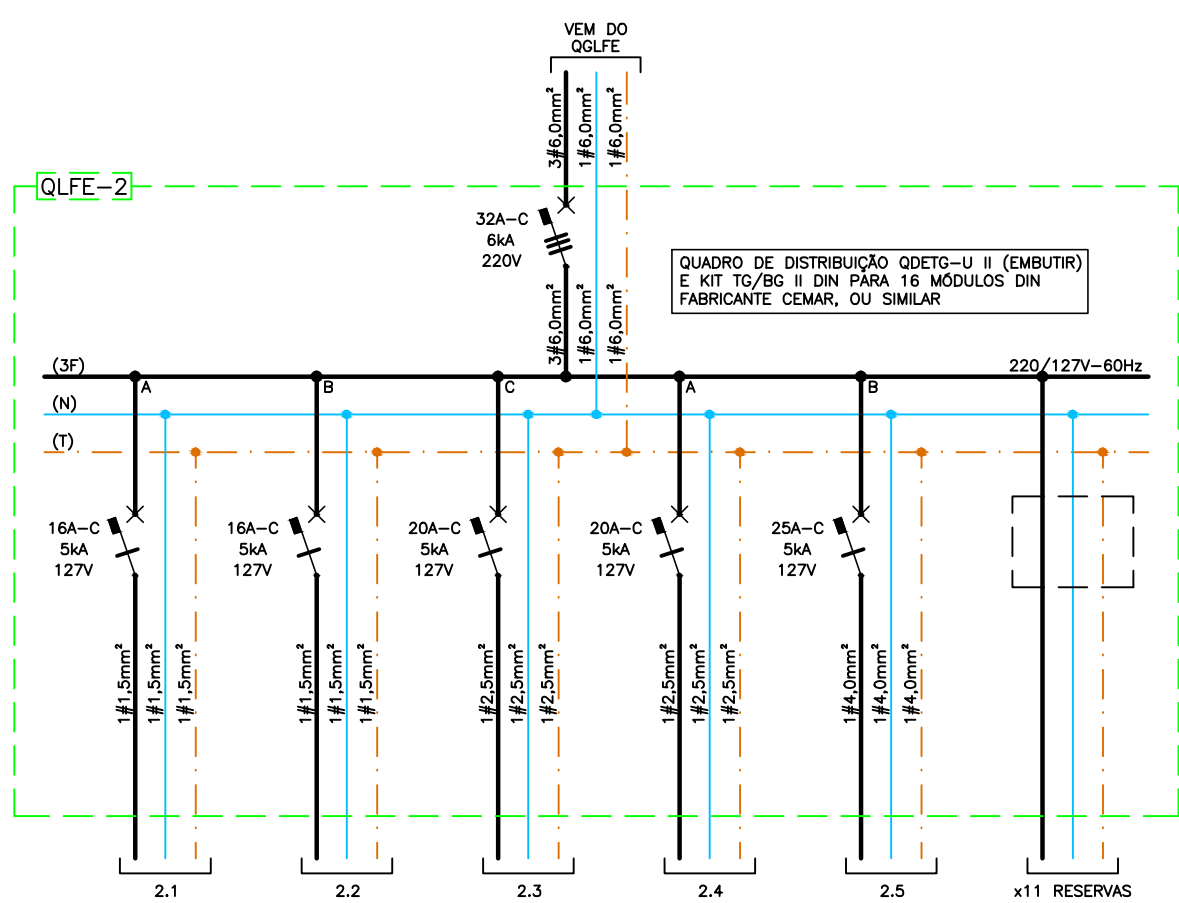



QLFEE - QUADRO DE FLUXO DE FORÇA ESTABILIZADO NA CIRCULAÇÃO 03																						
Circuito	Burrupão				Tomada	Potência (W)	Fator de Potência	Potência Aparente (VA)	Fator de Demanda Aparente	Fator de Demanda	Potência Demandada (Aparente)	Potência Demandada (Real)	Disjuntor			Potência Demandada (Aparente) P = Fase	Condutor (mm²)			Ambiente		
	2ED												Tensão (V)	Corrente (A)	Área (mm²)		No. de Fios	Curva	P = Fase		F = Fase	N = PE
	2ED	2ED1W	2ED2W	2ED3W																		
1.1	7	15	-	-	-	666	0.92	724	0.80	1.00	533	696	127	6.8	16	1	C	724	-	-	Barreira do depósito de equipamentos, sala de materiais, armazenamento de peças, identificação e pintura de peças	
1.2	4	7	-	-	-	792	0.92	861	0.80	1.00	634	792	127	6.8	16	1	C	861	-	-	Barreira da sala do sep. WC, WC masculino e WC feminino	
1.3	4	10	-	-	-	432	0.92	470	0.80	1.00	346	432	127	6.8	16	1	C	470	1515	1515	Barreira da delimitação pública, WC feminino público, CUBA e circulação 03 e 03	
1.4	-	-	6	10	1	1316	0.92	1430	0.80	1.00	1053	1316	127	11.3	20	1	C	1430	-	-	Tomadas no salão de sep. depósito de equipamentos, sala de auditorio, pavimento do sep. e circulação 03 e 04	
1.5	-	-	10	2	-	384	0.92	417	0.80	1.00	307	384	127	6.8	16	1	C	417	-	-	Tomadas das cabines do salão de sep. hall, estacionamento e acesso de veículos e pedestres	
1.6	-	-	10	10	3	1748	0.92	1900	0.80	1.00	1388	1748	127	16.0	20	1	C	1900	1625	24	Tomadas da circulação 03, delimitação pública, sala de materiais e CUBA	
1.7	-	-	8	-	-	736	0.92	800	0.80	1.00	569	736	127	6.8	16	1	C	800	-	-	Tomadas de circulação 03, delimitação pública, sala de auditorio, pavimento do sep. e circulação 03 e 04	
Total	16	24	10	2	1	6274	0.92	6778	0.80	1.00	4929	6274	127	17.3	20	1	C	6778	2778	2778	Tomadas de sala de circulação 03, delimitação pública, sala de auditorio, pavimento do sep. e circulação 03 e 04	


[illegible]

REV	DATA	DESENHO	DESCRIÇÃO DA REVISÃO	EMITENTE	VERIFICADO	APROVAÇÃO	
						CTS	



EMISSÃO INICIAL	19/12/18	EDUARDO	19/12/18	LUCIANO	19/12/18	LUCIANO
	DATA	ELABORAÇÃO	VISTO	DATA	VERIFICAÇÃO	VISTO
					DATA	APROVAÇÃO
<p>PROJETO:</p> <p>EDUARDO FREIRE ROCHA</p> <p>CREA: 020103765-3</p>						
<p>APROVAÇÃO:</p> <p>LUCIANO FERRAZ</p> <p>CREA: 020763672-9</p>						
<p>PROPRIETÁRIO:</p> <p>TRIBUNAL DE JUSTIÇA ALAGOAS</p> <p>CNPJ: 01.700.776/0001-87</p>						







PODER JUDICIÁRIO
DE ALAGOAS

SISTEMA		FÓRUM DE TRAIÚ		DATA:	19/12/2018												
PROJETO:		REDE ELÉTRICA ESTABILIZADA		PRANCHAS: 02/02													
LOCALIDADE:		Rodovia Governador José Tavares, Centro, s/n Traipú/AL		REVISÃO: 00													
TÍTULO:		QUADROS DE CARGAS E DIAGRAMAS UNIFILARES		ESCALA: S/E													
PROJETOADO: EDUARDO FREIRE 19/12/18 CREA: 020103765-3		SUSCRITO: LUCIANO FERRAZ 19/12/18 CREA: 020763672-9		N.º U.F.C.: 461-RE-PE-002-QUADRIAG-ROO													
DESENVOLVIDO: ABBON TERCIO 19/12/18		APROVADO: LUCIANO FERRAZ 19/12/18 CREA: 020763672-9		SUSCRITO A: 461-RE-PE-002-QUADRIAG-ROO													
<p>QUADRO DE ÁREA:</p> <table> <tr> <td>ÁREA TERRENO</td> <td>3.058,87m²</td> <td>ÁREA PAVIMENTAÇÃO</td> <td>1.727,13m²</td> <td>ÁREA VERDE</td> <td>397,25m²</td> </tr> <tr> <td>ÁREA COBERTA</td> <td>728,19m²</td> <td>ÁREA CONSTRUÍDA</td> <td>576,00m²</td> <td>ÁREA SOLO PERMEÁVEL</td> <td></td> </tr> </table>						ÁREA TERRENO	3.058,87m ²	ÁREA PAVIMENTAÇÃO	1.727,13m ²	ÁREA VERDE	397,25m ²	ÁREA COBERTA	728,19m ²	ÁREA CONSTRUÍDA	576,00m ²	ÁREA SOLO PERMEÁVEL	
ÁREA TERRENO	3.058,87m ²	ÁREA PAVIMENTAÇÃO	1.727,13m ²	ÁREA VERDE	397,25m ²												
ÁREA COBERTA	728,19m ²	ÁREA CONSTRUÍDA	576,00m ²	ÁREA SOLO PERMEÁVEL													